



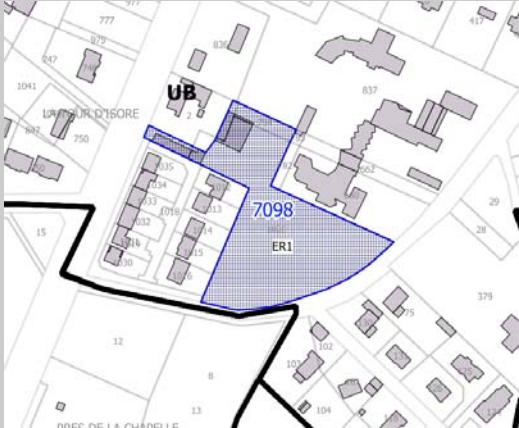
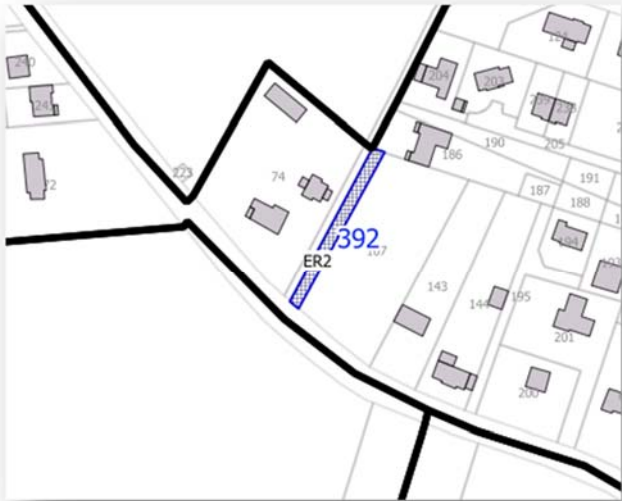
PLAN LOCAL D'URBANISME

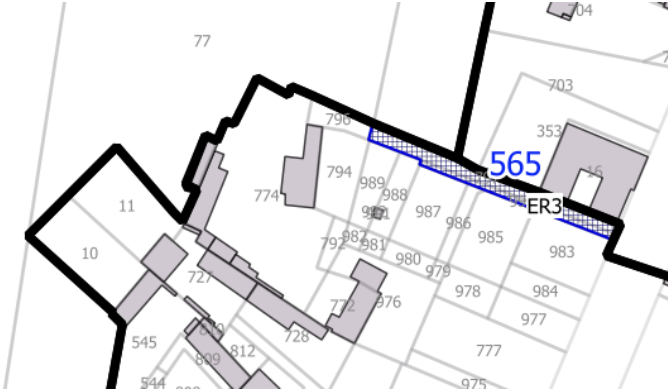
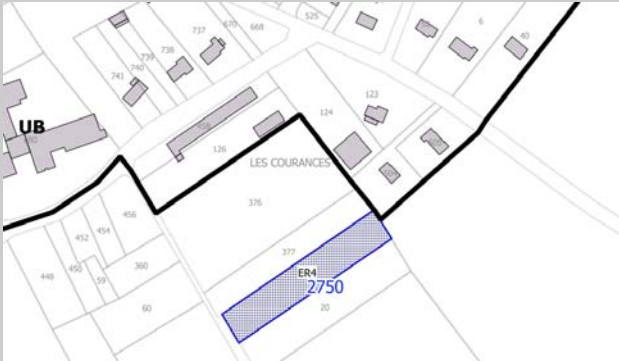
Liste des emplacements réservés


Commune de
SORIGNY
Département d'Indre et Loire (37)

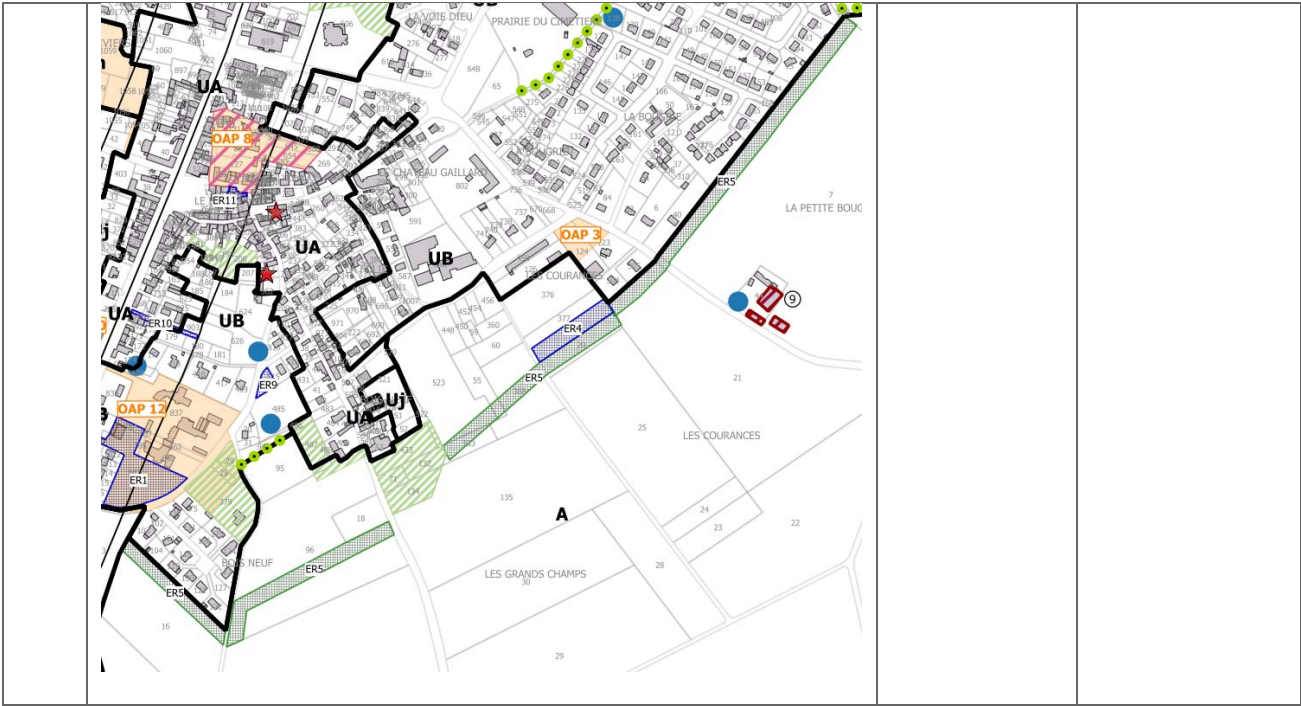
4.3 LISTE DES EMPLACEMENTS RESERVES

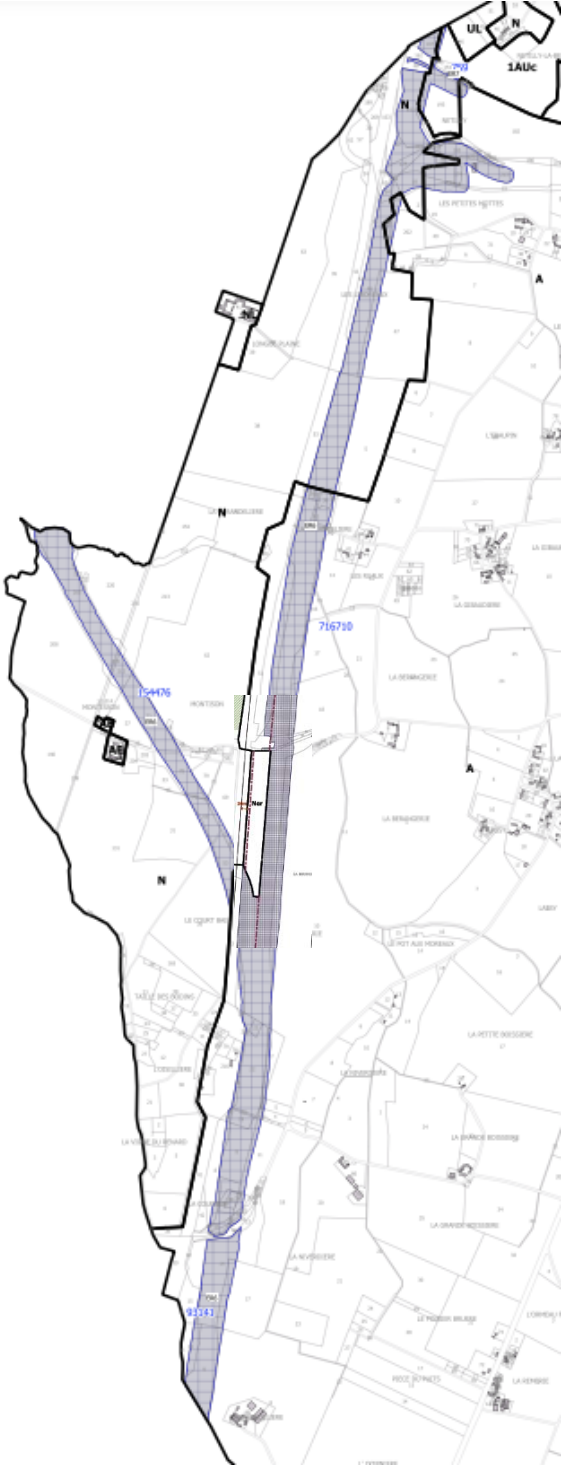
PLU arrêté par délibération du Conseil Communal	25 04 2022
PLU approuvé par délibération du Conseil Communal	13 12 2022

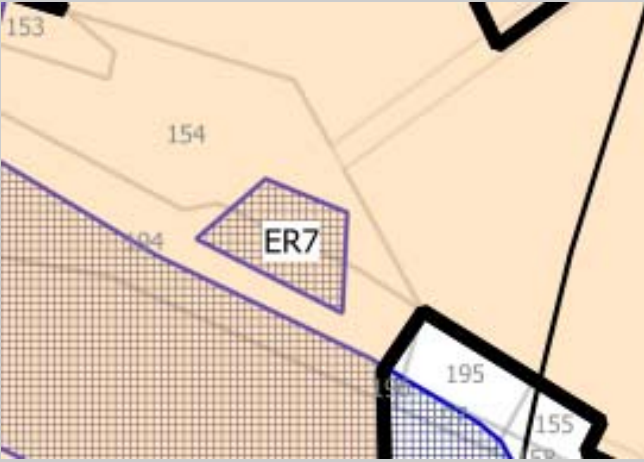
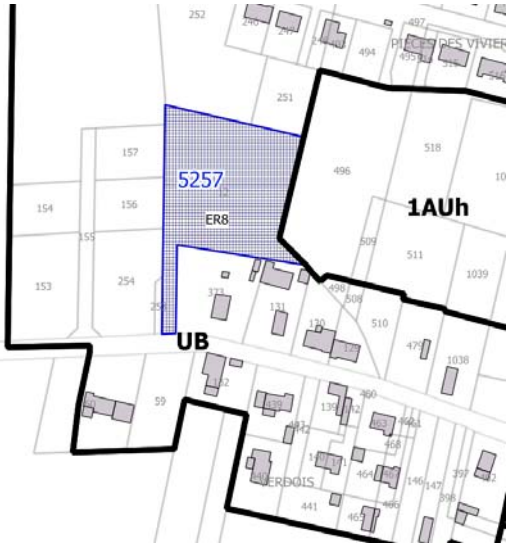
N°	Surface et parcelle cadastrale	Bénéficiaire	Destination
1	<p>Parcelle N° 1 020 en partie</p> <p>Surface =7098 m²</p> 	Commune	Extension et aménagement école
2	<p>Parcelle N° 107 en partie</p> <p>Surface =392 m²</p> 	Commune	Entretien du fossé route de Monts

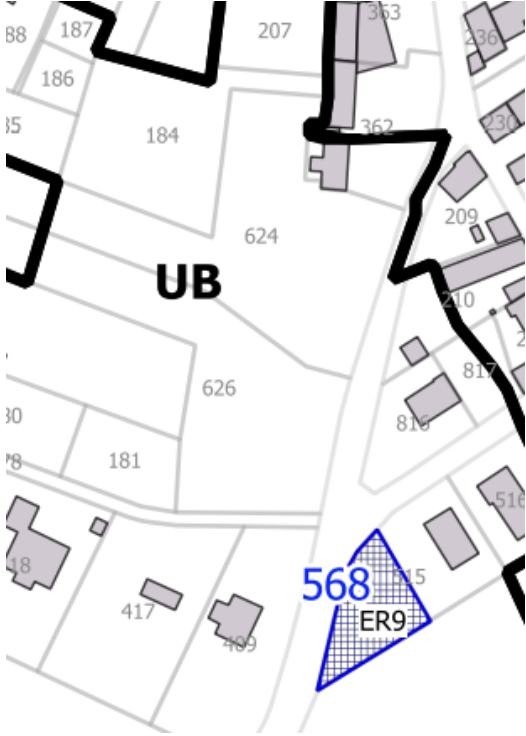
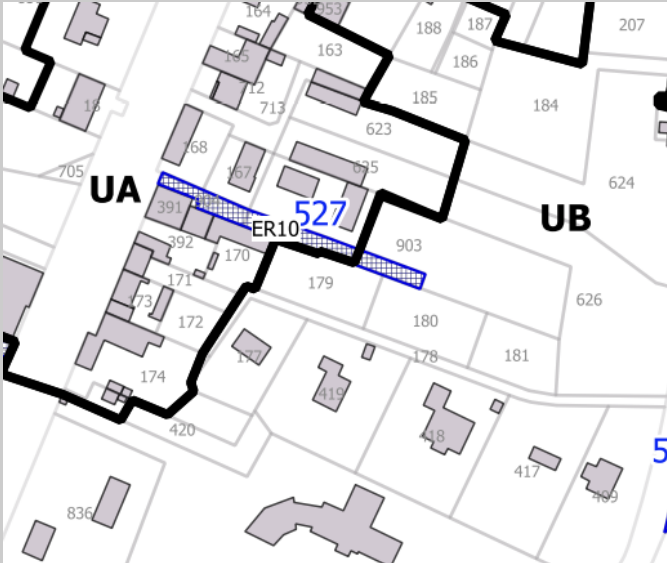
<p>3</p>	<p>Parcelles N°797 et 990 en partie</p> <p>Surface =565 m²</p> 	<p>Commune</p>	<p>Création d'un accès aux OAP 10 et 9</p>
<p>4</p>	<p>Parcelle N° 19</p> <p>Surface =2 750 m²</p> 	<p>Commune</p>	<p>Reconstitution d'un chemin d'accès – voie douce</p>

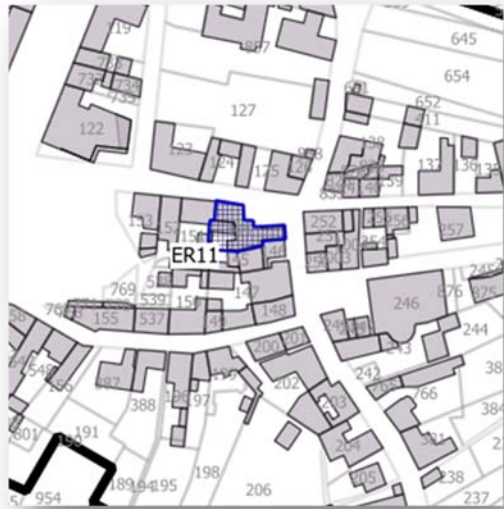
<p>5</p>	<p>Multi-parcelles</p> <p>Surface = 35 051m²</p> 	<p>Commune</p>	<p>Gestion des eaux pluviales</p> <p>Continuité douce</p> <p>Aménagement paysager</p>
----------	--	----------------	---

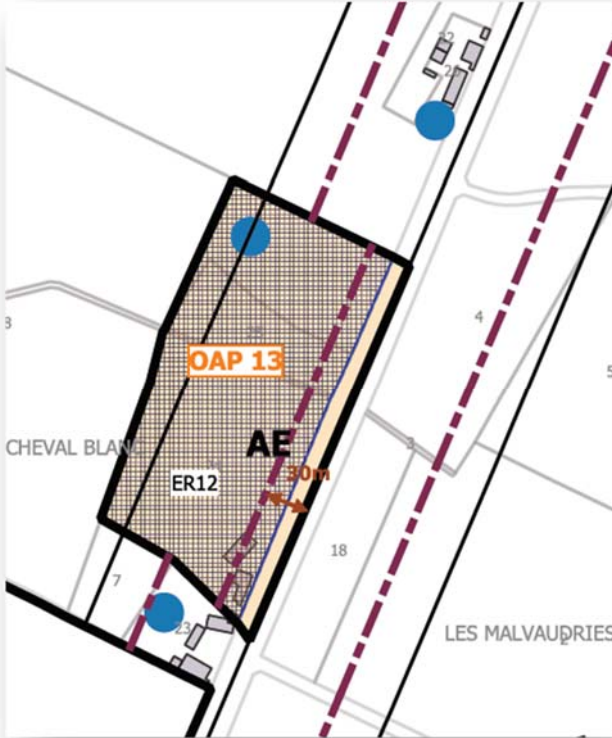


<p>6</p>	<p>Multi-parcelles</p> <p>Surface = 964 325 m²</p> 	<p>Réseau ferré de France</p>	<p>Emprise de la ligne à grande vitesse Sud Europe Atlantique et de ses aménagements connexes</p>
<p>7</p>	<p>Parcelle N° 154</p>	<p>Comcom Touraine</p>	<p>Aménagement du carrefour sur</p>

	<p>Surface = 759 m²</p> 	<p>Vallée de l'Indre</p>	<p>la RD84</p>
<p>8</p>	<p>Parcelle N° 12</p> <p>Surface 5257 m²</p> 	<p>Commune</p>	<p>Aménagement d'un espace vert public</p>

<p>9</p>	<p>Partie de parcelle n°515</p> <p>Surface = 530 m²</p> 	<p>Commune</p>	<p>Aménagement d'un accès au parking de l'école</p>
<p>10</p>	<p>Parcelles K904 et 903</p> <p>Surface = 527 m²</p> 	<p>commune</p>	<p>Création d'une liaison douce reliant la RD910 au lotissement</p>
<p>11</p>	<p>Parcelle 144</p>	<p>commune</p>	<p>Requalification de la Place</p>

	<p>Surface = 270 m²</p> 	Marcel Gaumont
--	--	----------------

12	<p>Parcelles 8, 9, 24 et 25</p> <p>Surface = 3.3ha</p>  <p>The map shows a hatched area labeled 'OAP 13' and 'AE'. A dashed line indicates a 30m distance from the area. The area is bounded by parcels 8, 9, 24, and 25. The map also shows 'CHEVAL BLANC' and 'LES MALVAUÏRIES'.</p>	commune	Réalisation d'une plateforme de déchets inertes
----	--	---------	--

13	<p>Parcelles/ surfaces</p> <p>140/143/141/139/219/220 = 859m²</p> <p>40/42/70/87 = 1294 m²</p> <p>64/38/63/66/67 = 1089m²</p> <p>37/63/62/64/38 = 1522m²</p>	Communauté de communes	Elargissement des giratoires d'Isoparc
----	--	------------------------	--

